



Informations générales

| | |
|--|--------------------------------|
| Réf : | LO1104180005 |
| Type : | Bureau / Local d'activité |
| Adresse : | Chemin du Moulin 04350 MALIJAI |
| Ville : | 04350 MALIJAI |
| Zone d'activité : | ZONE ARTISANALE DU MOULIN |
| Zone de Revitalisation Rurale : | NON |
| Zone d'Aide à Finalité Régionale (AFR) : | OUI |

Surface

| | |
|------------------|--------------------|
| Surface Totale : | 320 m ² |
| Surface Bureau : | 70 m ² |
| Surface Local : | 250 m ² |

Prix

| | |
|-----------------|--------|
| : | |
| Loyer mensuel : | 1 € HT |

Description

Local d'activité avec bureau à Malijai, entre Manosque et Digne les Bains.

Local avec un atelier de 250 m² et 2 bureaux au RDC.

À l'étage 2 bureaux de 35 m² et une mezzanine de 45 m², avec possibilité d'un ou plusieurs bureaux supplémentaires.

Malijai - Alpes de Haute Provence - Région Sud Provence Alpes Côte d'Azur

Observations

Les sanitaires au niveau de l'atelier et des bureaux en RDC.

À l'étage les bureaux sont accessibles de plain-pied en contournant le bâtiment.

Électricité 220 v et 380 v.

Pont roulant de 3 t.

Hauteur sous le pont 4,5 m et une porte sectionnelle de 5 m de hauteur par 4 m de largeur.

Caractéristiques

| | |
|-------------------|---|
| Clôture/portail : | ✓ |
| Gardiennage : | ✗ |






| | |
|-------------------------------|------|
| Climatisation : | ✗ |
| Isolation : | ✓ |
| Chauffage : | ✓ |
| Type de chauffage : | ELEC |
| Nombre de places de Parking : | 20 |

Coordonnées GPS

| | |
|-------------|------------|
| Latitude : | 44.0430979 |
| Longitude : | 6.0324945 |

Accessibilité

| | |
|--|--------|
|  | 10 min |
|  | 1h20 |
|  | 1h15 |



PHOTOS

